



معدن کنتون - کارگران با تجهیزات قدیمی سنگ را می‌تراشند و شکل می‌دهند.



آتش‌نشانان در Manor House Farm ، کنتون، نیوکاسل در حال مهار آتش هستند.




داخل پناهگاه کنتون در بازرسی ۲۰۰۸.




داخل راه زیرزمینی Kitty's Drift که اکنون غیرقابل دسترسی است.

را QR برای اطلاعات بیشتر کد دنبال کنید...

Kenton Bunker



Kitty's Drift



Kenton Hall



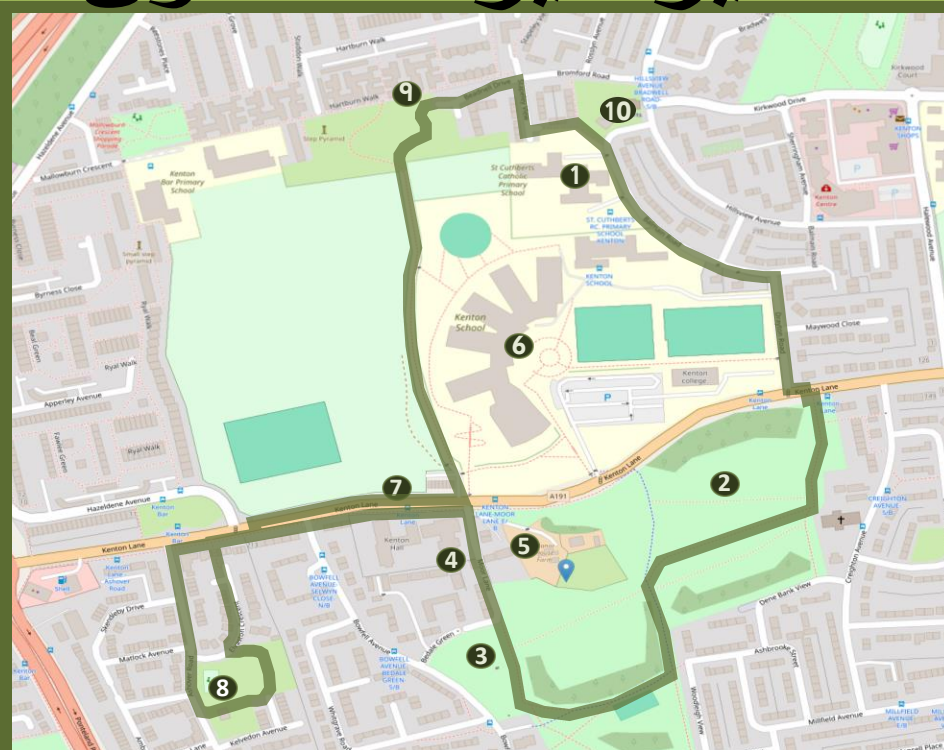
Kenton Collieries



**St. Cuthbert's Catholic Primary School**  
Showing Christ's love in all we do

Farsi

# مسیر میراث کنتون



1 مدرسه ابتدایی کاتولیک سنت کاتبرت در کنتون در سال ۱۹۵۳ افتتاح شد تا به مجموعه مسکونی جدید نورث کنتون خدمت کند؛ مجموعه‌ای که به‌عنوان بخشی از توسعه پس از جنگ برای پاسخ‌گویی به نیازهای جامعه در حال رشد ساخته شد.

2 سنگ‌چین کنتون، در غرب خیابان کریتون در کنتون، نیوکاسل، در قرن ۱۹ باز شد و در دهه ۱۹۲۰ تولید آن متوقف شد. این معدن سنگ‌های مرغوب و سنگ آسیاب برای ساخت گری استریت، تالار شهر نیوکاسل (که اکنون تخریب شده)، تونل ویکتوریا و قبرستان جزموند تأمین می‌کرد. امروز به‌عنوان چمنزار کنتون دین شناخته می‌شود.

3 کیتی دریفت، ساخته‌شده حدود ۱۷۷۰، یکی از نخستین مسیرهای زیرزمینی واگن در جهان بود که زغال‌سنگ را از معدن ایست کنتون به تاین حمل می‌کرد؛ حمل‌ونقل تا ۱۸۰۵ متوقف شد و در ۱۹۵۹ به‌طور کامل بسته شد. مسیر اکنون مسدود است، اما محل ورودی آن هنوز در انتهای جنوبی مور لین دیده می‌شود.

4 «کنتون هال در کنتون لین سال‌ها محل اقامت خانواده مونت‌اگو و مالکان محلی بود تا اینکه در ۲۰۰۹ تخریب شد؛ اکنون در محل آن یک خانه مراقبت مدرن است و چند ساختمان جانبی قدیمی در امتداد مور لین باقی مانده‌اند. شواهدی از اقامتگاه‌های اشرافی از دهه ۱۵۰۰ در این محل دیده می‌شود.»

5 مدرسه سوارکاری کنتون سال‌هاست برای کودکان و بزرگسالان آموزش سوارکاری ارائه می‌دهد. مرز جنوبی آن با لبه معدن قدیمی کنتون هم‌راستا است و در کنار کنتون دین قرار دارد.

6 مدرسه کنتون در سال ۱۹۶۱ تأسیس شد. زمینی که اکنون در اختیار دارد عمده‌تاً زمین کشاورزی بود، که عمارت Manor House Farm مزرعه آن زمانی در روبروی مدرسه سوارکاری کنتون در قرار داشت. Kenton Lane ورودی

7 پناهگاه کنتون در سال ۱۹۳۹ به‌عنوان ستاد ساخته شد و (RAF فرماندهی جنگنده‌ها (گروه ۱۳ هامیرزاید تا شمال اسکاتلند و شامل ایرلند شمالی را پوشش می‌داد. نقش کلیدی در نبرد بریتانیا داشت. ورودی آجری و چند کانال تهویه باقی مانده است. گفته می‌شود بازیگر هالیوود برنده اسکار، کلارک گیبل، در اینجا مستقر بوده است. ساختمان درجه ۲ فهرست شده.

8 کنتون در Beadnell Drive خانه‌های مدرن در دهه ۲۰۱۰ ساخته شدند و زمین‌های باز را به محله مسکونی مدرن تبدیل کردند.

9 بود، اما Coxlodge پارک سن کاتبرت ابتدا در گسترش مسکن پس از جنگ آن را در ۱۹۶۰ به منتقل کرد. کلیسا به طراحی دیوید براون Kenton هنوز مرکز جامعه کاتولیک است. در ۱۹۹۵ پنجره شیشه‌ای رنگی اثر رالف پترسون اضافه شد که جزیره سن کاتبرت را نشان می‌دهد و از دیده می‌شود. Hillview Avenue


10



Kenton Hall پیش از تخریب در ۲۰۰۹.



کودکان مدرسه St. Cuthbert در حال بازی با Balmain Road در پسرزمینه.




Manor House Farm در Kenton Lane ، اکنون در زمین مدرسه کنتون.




دانش‌آموزان مدرسه کنتون در ۱۹۷۴ در اعتراض به یونیفرم بیرون می‌روند.



St. شیشه رنگی نشان‌دهنده Cuthbert's Island، Holy Island در کلیسای St. Cuthbert ، نصب در دهه Cuthbert ۱۹۹۰.



نقاشی اتاق عملیات پناهگاه کنتون، نشان‌دهنده زمان فعالیت.



**St. Cuthbert's  
Catholic Primary School**  
Showing Christ's love in all we do



## سایر مکان‌های دیدنی محلی

## نقشه‌ها و تصاویر


تاون مور زمینی باز به وسعت ۱۰۰۰ ایکر است که در ۱۳۵۷ به مردم نیوکاسل داده شد و به‌طور قانونی محافظت می‌شود. در طول قرن‌ها برای چرا، مسابقه اسبدوانی، آموزش نظامی و فرودگاه و Hoppings جنگی استفاده شده و محل رویدادهایی چون انفجار ۱۸۶۷، بیمارستان آبله، جشن همچنین محل محاکمات جادوگری دهه ۱۶۵۰ بود. محاکمات جادوگری دهه ۱۶۵۰ بوده است.



سکوی تماشاگران  
پیست مسابقه تاون مور  
تصویرسازی اصلی از جادوگران تاون مور در سال ۱۶۵۰



Ryder & Yates کنتون بار یک مجموعه مسکونی مدرنیستی پس از جنگ در نیوکاسل است که توسط طراحی و در دهه ۱۹۶۰ ساخته شد. خانه‌های سفید با سقف صاف و هرم بتنی مرکزی دارد.



هرم کنتون بار

برداشت هنری از طرح پیشنهادی مجموعه مسکونی کنتون بار

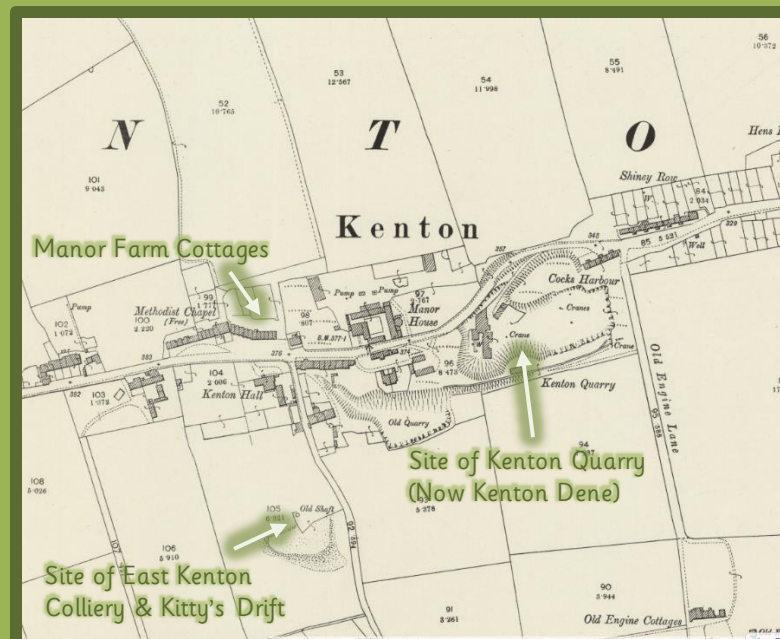


تئاتر جوبیلی، متصل به بیمارستان سنت نیکلاس، تئاتری از قرن ۱۹ است و به‌دلیل معماری، Grade II در فهرست Royal Doulton مصالح باکیفیت و تزئینات حفظ شده از جمله کاشی‌های قرار دارد.



بیمارستان سنت نیکلاس

صحنه تئاتر جوبیلی و کاشی‌کاری رویال دولتن



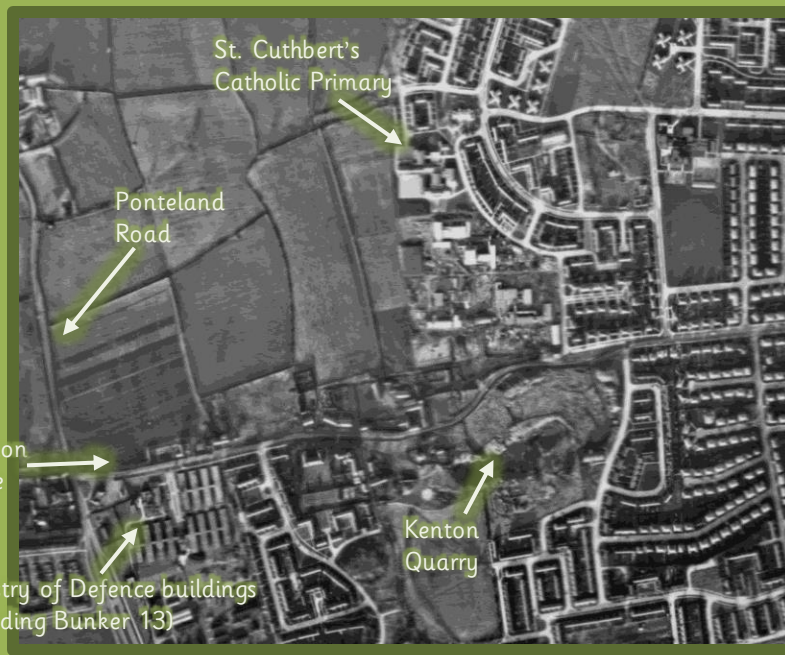
1894 Map of Kenton (National Library of Scotland)  
Old Engine Lane is now Creighton Avenue.



Kenton Bar



The Duke of Wellington, Kenton Lane



1958 Aerial Photograph of Kenton (English Heritage Archives)

تصاویر بیشتر



Images courtesy of...  
• Newcastle Libraries  
• English Heritage  
• Bunker13.co.uk  
• Royal Collection Trust  
• Evening Chronicle  
• Co-Curate North East