



Carrière de Kenton – ouvriers taillant la pierre avec de vieux outils.



Pompiers luttant contre l'incendie de tas à Manor House Farm, Kenton, Newcastle.



Intérieur du bunker Kenton lors d'une inspection en 2008.



Intérieur de la voie souterraine Kitty's Drift désormais inaccessible.



**St. Cuthbert's Catholic Primary School**  
*Showing Christ's love in all we do*

French



Suivez le code QR pour plus d'informations...

Kenton Bunker




Kitty's Drift



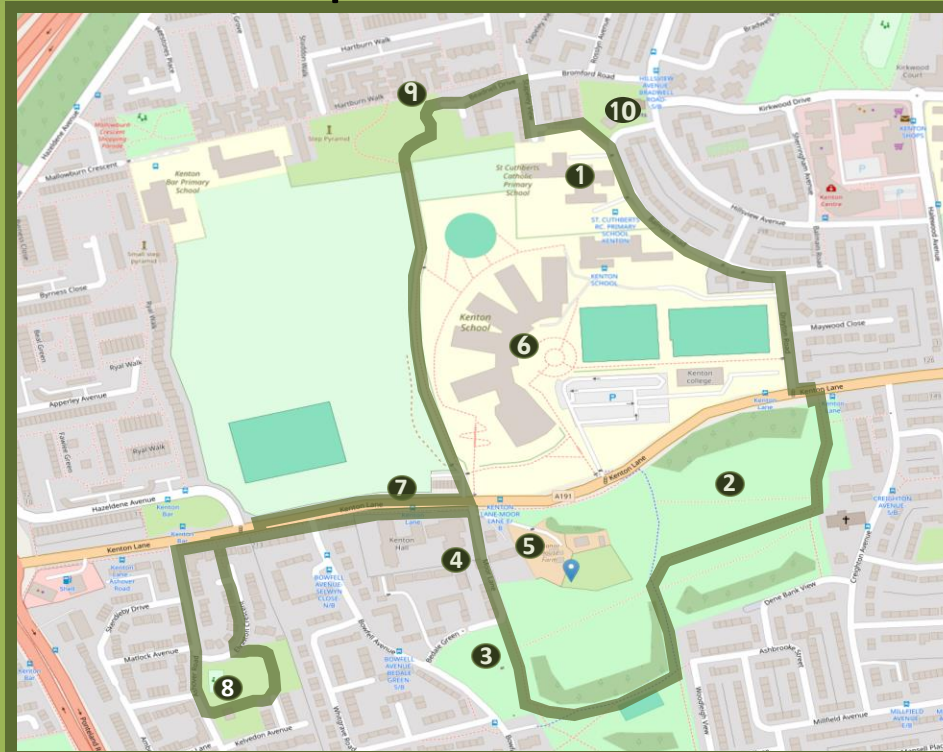
Kenton Hall



Kenton Collieries



## Sentier du patrimoine de Kenton



1 L'école primaire catholique Saint-Cuthbert, ouverte en 1953, a été créée pour desservir le nouveau lotissement de North Kenton, construit dans le cadre de l'expansion d'après-guerre.

2 La carrière de Kenton, à l'ouest de Creighton Avenue à Kenton, Newcastle, ouverte au XIX<sup>e</sup> siècle et arrêtée dans les années 1920, fournissait du grès et de la meule pour construire Grey Street, l'hôtel de ville de Newcastle (démoli), le Victoria Tunnel et le cimetière de Jesmond. Elle est aujourd'hui une prairie appelée Kenton Dene.

3 Kitty's Drift, construit vers 1770, fut l'un des premiers wagonnets souterrains, transportant le charbon de la mine d'East Kenton vers la Tyne; abandonné en 1805, il ferma définitivement en 1959. La galerie est scellée, mais l'entrée reste visible au sud de Moor Lane.

4 Kenton Hall, sur Kenton Lane, fut longtemps la résidence de la famille Montagu et d'autres propriétaires locaux avant sa démolition en 2009; le site accueille aujourd'hui un foyer moderne, et quelques anciens bâtiments annexes subsistent le long de Moor Lane. Des demeures seigneuriales y sont attestées depuis les années 1500.

5 L'école d'équitation de Kenton offre depuis longtemps des cours d'équitation pour enfants et adultes. Sa limite sud s'aligne avec le bord de l'ancienne carrière de Kenton, et elle se trouve à côté de Kenton Dene.


6 L'école Kenton a ouvert en 1961. Le terrain qu'elle occupe était autrefois principalement une ferme appartenant à Manor House Farm, dont le manoir se trouvait en face de l'école, à l'entrée de Kenton Lane.

7 Les cottages de Manor Farm sur Kenton Lane datent du XIX<sup>e</sup> siècle. Le mur qui délimitait l'église est encore visible face à l'école d'équitation.


8 Le bunker de Kenton, construit en 1939 comme HQ du Fighter Command (RAF Gr.13), couvrait Humberside à l'Écosse du Nord. Clé dans la bataille d'Angleterre. Entrée en briques et conduits de ventilation restent.

9 Les maisons modernes de Beadnell Drive à Kenton ont été construites dans les années 2010, transformant le terrain ouvert en quartier résidentiel.

10 La paroisse St Cuthbert était à Coxlodge, mais l'extension résidentielle post-guerre l'a déplacée à Kenton en 1960. L'église, conçue par David Brown, reste le cœur de la communauté catholique. En 1995, un vitrail de Ralph Patterson représentant l'île de St Cuthbert a été ajouté, visible depuis Hillside Avenue.



Vitrail représentant St. Cuthbert's Island, Holy Island, à St. Cuthbert's Church, installé dans les années 1990.




Dessin de la salle des opérations du bunker Kenton, montrant son fonctionnement.



Kenton Hall avant sa démolition en 2009.




Enfants de St. Cuthbert's Primary jouant avec Balmain Road en arrière-plan.



Manor House sur Kenton Lane, aujourd'hui sur le terrain de Kenton School.



1974, élèves de Kenton School sortant en protestation contre l'uniforme.



**St. Cuthbert's  
Catholic Primary School**  
Showing Christ's love in all we do



## Autres sites locaux d'intérêt

Town Moor est un espace ouvert de 1 000 acres donné aux habitants de Newcastle en 1357 et protégé par la loi. Utilisé pour le pâturage, les courses, l'entraînement militaire et comme aérodrome, il fut aussi le théâtre d'événements majeurs, dont l'explosion de 1867 et les procès de sorcières. Il fut aussi le lieu des procès de sorcières des années 1650.




L'hippodrome de Town Moor

Les exécutions de sorcières à Town Moor



Kenton Bar est un ensemble résidentiel moderniste d'après-guerre à Newcastle, conçu par Ryder & Yates et construit dans les années 1960, avec maisons claires à toit plat et pyramide en béton.



La pyramide de Kenton Bar

Vue d'architecte du lotissement de Kenton Bar



Le Jubilee Theatre, rattaché à l'hôpital St Nicholas, est un théâtre du milieu du XIX<sup>e</sup> siècle, classé Grade II pour son architecture, ses matériaux et ses décors préservés, dont les carreaux Royal Doulton.

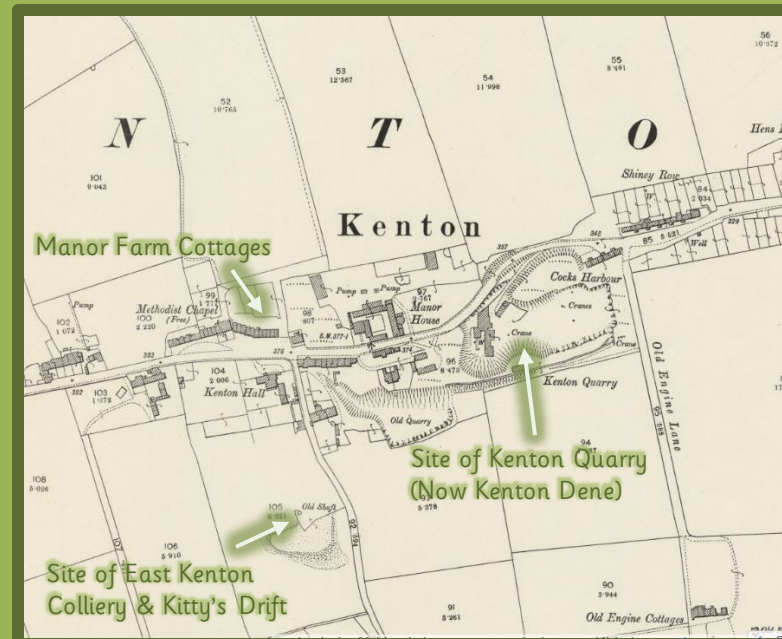


L'hôpital Saint-Nicolas

La scène du théâtre Jubilee



## Cartes et photos



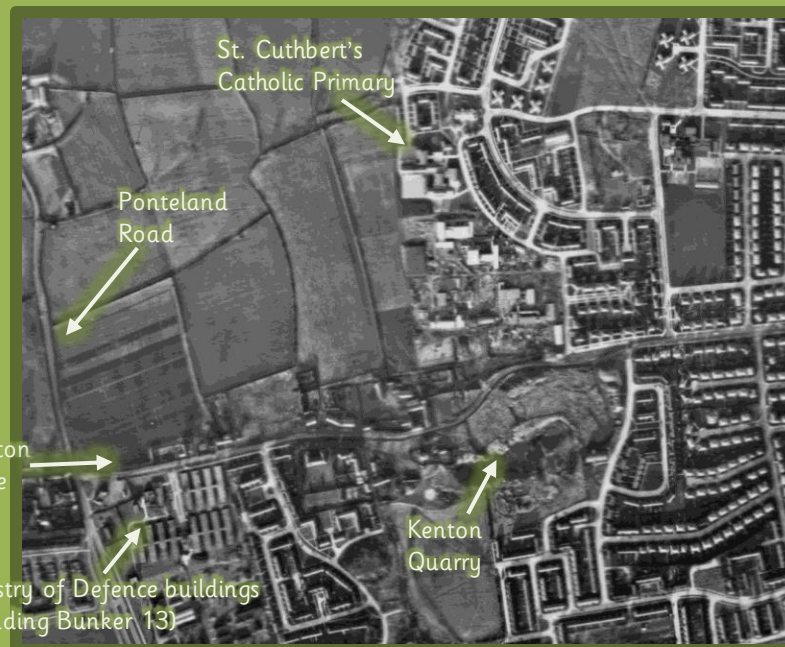
1894 Map of Kenton (National Library of Scotland)  
Old Engine Lane is now Creighton Avenue.



Kenton Bar



The Duke of Wellington, Kenton Lane



Kenton Lane

Ministry of Defence buildings (including Bunker 13)

Kenton Quarry

1958 Aerial Photograph of Kenton (English Heritage Archives)

Plus de photos



Images courtesy of...

- Newcastle Libraries
- English Heritage
- Bunker13.co.uk
- Royal Collection Trust
- Evening Chronicle
- Co-Curate North East