



Mỏ Kenton – công nhân cắt và tạo hình đá bằng thiết bị cũ.



Lính cứu hỏa dập cháy đồng tại Manor House Farm, Kenton, Newcastle.



Bên trong Kenton Bunker trong đợt kiểm tra 2008.



Bên trong đường ray ngầm Kitty's Drift giờ không thể vào.



Cửa kính màu mô tả St. Cuthbert's Island, Holy Island tại St. Cuthbert's Church, lắp vào những năm 1990.

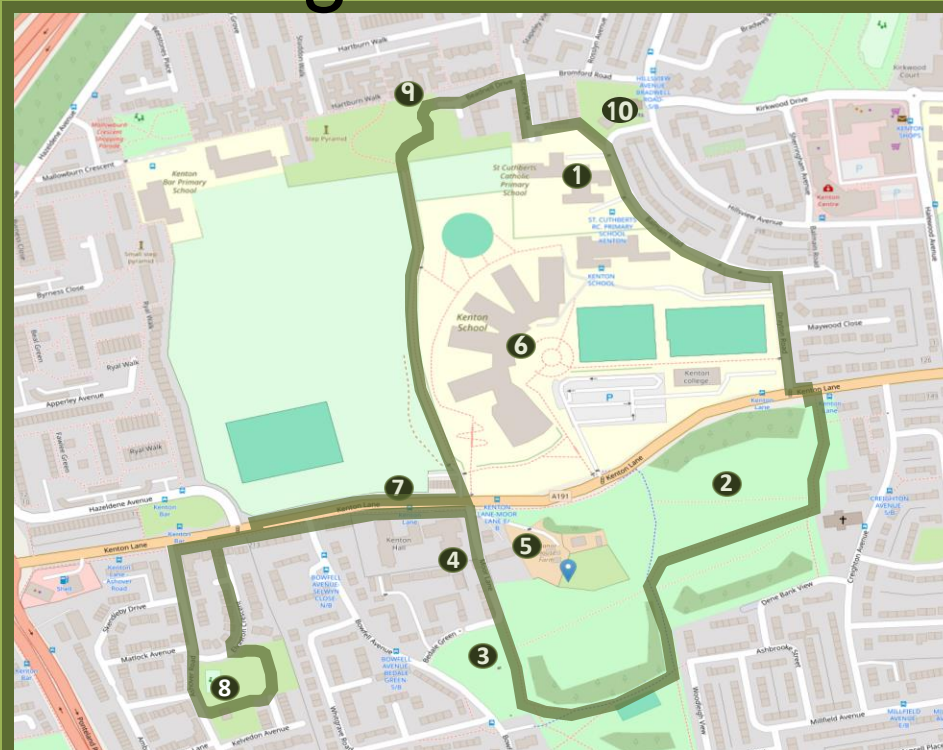


St. Cuthbert's
Catholic Primary School
Showing Christ's love in all we do

Vietnamese



Đường Di sản Kenton



1 Trường Tiểu học Công giáo St. Cuthbert ở Kenton, mở cửa năm 1953, phục vụ khu nhà ở North Kenton xây dựng sau chiến tranh.

2 Mỏ đá Kenton, phía tây Creighton Avenue ở Kenton, Newcastle, mở cửa từ thế kỷ 19 và ngừng khai thác vào những năm 1920, cung cấp đá và đá mài dùng xây Grey Street, Tòa thị chính Newcastle (nay đã phá), Hầm Victoria và Nghĩa trang Jesmond. Nay là bãi cỏ gọi là Kenton Dene.

3 Kitty's Drift, xây dựng khoảng 1770, là một trong những đường xe ngầm sớm nhất thế giới, chở than từ mỏ East Kenton đến Tyne; bị bỏ sử dụng năm 1805 và đóng cửa năm 1959. Đường hầm nay đã bị bịt, nhưng lối vào vẫn nhìn thấy ở cuối phía nam Moor Lane.

4 Kenton Hall trên Kenton Lane từ lâu là nơi ở của gia đình Montagu và các chủ đất địa phương khác trước khi bị phá vào 2009; hiện nay là một nhà chăm sóc hiện đại, và vài tòa nhà phụ cũ vẫn tồn tại dọc Moor Lane. Có bằng chứng về các dinh thự tại đây từ thế kỷ 16.

5 Trường Dạy CưỚI Ngựa Kenton từ lâu đã cung cấp các lớp học cưỡi ngựa cho trẻ em và người lớn. Ranh giới phía nam của trường tiếp giáp với mép của Mỏ Kenton cũ và nằm cạnh Kenton Dene.

6 Trường Kenton mở cửa năm 1961. Khu đất hiện nay trước đây chủ yếu là nông trại Manor House Farm, với dinh thự từng nằm đối diện Trường CưỚI Ngựa Kenton tại lối vào Kenton Lane.

7 Những ngôi nhà Manor Farm ở Kenton Lane có từ thế kỷ XIX. Bức tường ranh giới nhà thờ vẫn còn nhìn thấy đối diện trường dạy cưỡi ngựa.

8 Hầm Kenton xây 1939 làm HQ Fighter Command (RAF Gr.13), từ Humberside đến Bắc Scotland. Vai trò quan trọng trong Trận chiến Anh. Lối vào gạch và ống thông vẫn còn.

9 Các ngôi nhà hiện đại ở Beadnell Drive, Kenton được xây trong những năm 2010, biến đất trống trước đây thành khu dân cư hiện đại.


10 Giáo xứ St Cuthbert ban đầu ở Coxlodge, nhưng mở rộng nhà ở sau chiến tranh đã chuyển về Kenton năm 1960. Nhà thờ do David Brown thiết kế vẫn là trung tâm cộng đồng Công giáo. Năm 1995, cửa kính màu của Ralph Patterson mô tả đảo St Cuthbert được thêm, nhìn từ Hillside Avenue.

Theo mã QR để biết thêm thông tin...

Kenton Bunker



Kitty's Drift



Kenton Hall




Kenton Collieries



Kenton Hall trước khi phá dỡ năm 2009.




Trẻ St. Cuthbert's Primary chơi, Balmain Road phía sau.



Manor House Farm trên Kenton Lane, nay trong khuôn viên Kenton School.



1974, học sinh Kenton School xông ra biểu tình về đồng phục.



**St. Cuthbert's
Catholic Primary School**
Showing Christ's love in all we do



Các địa điểm địa phương khác đáng chú ý

Town Moor là khu đất mở 1.000 mẫu được trao cho người dân Newcastle năm 1357 và được pháp luật bảo vệ. Qua nhiều thế kỷ, nơi đây dùng cho chăn thả, đua ngựa, huấn luyện quân sự, sân bay thời chiến và các sự kiện lớn, gồm vụ nổ 1867, bệnh viện đậu mùa, hội Hoppings và các vụ xử phù thủy thế kỷ 17. Nơi đây cũng diễn ra các vụ xét xử phù thủy vào thập niên 1650.




Khán đài của trường đua Town Moor

Hình minh họa gốc về các vụ hành quyết phù thủy tại Town Moor năm 1650



Kenton Bar là khu nhà ở hiện đại sau chiến tranh tại Newcastle, do Ryder & Yates thiết kế và xây dựng thập niên 1960, với nhà mái phẳng màu sáng và kim tự tháp bê tông trung tâm.



Kim tự tháp Kenton Bar

Bản phác họa nghệ thuật về khu dân cư Kenton Bar được đề xuất



Nhà hát Jubilee, gắn với Bệnh viện St Nicholas, có từ giữa thế kỷ 19 và được xếp hạng Grade II nhờ kiến trúc, vật liệu chất lượng cao và trang trí còn nguyên, gồm gạch Royal Doulton.

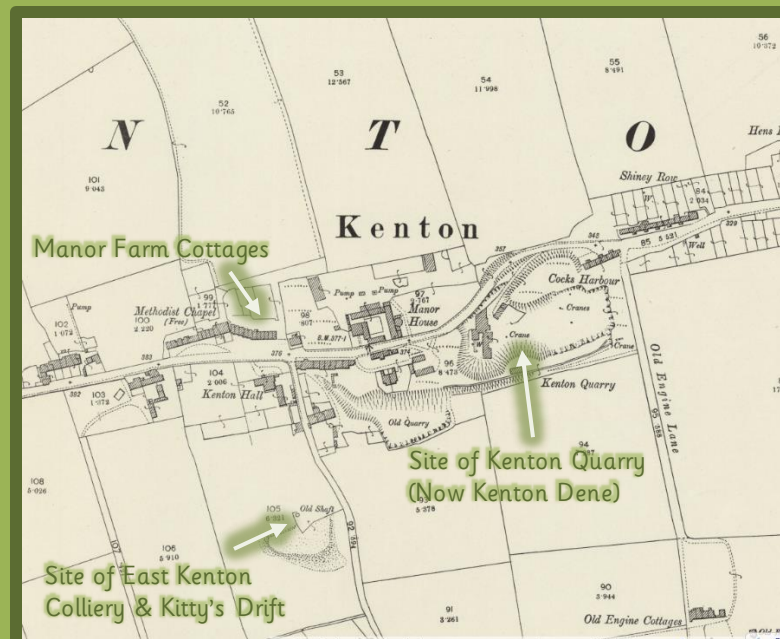


Bệnh viện St. Nicholas

Sân khấu Nhà hát Jubilee và gạch ốp Royal Doulton



Bản đồ & Ảnh



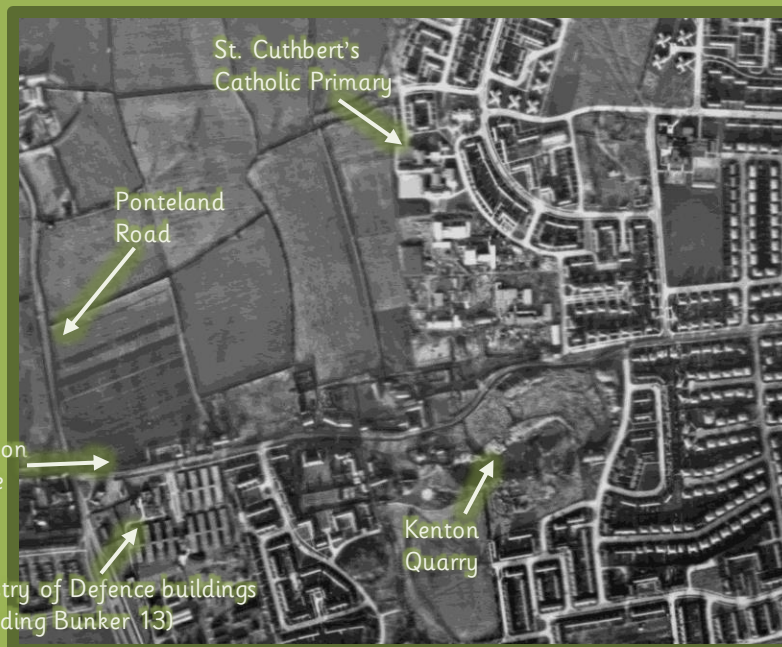
1894 Map of Kenton (National Library of Scotland)
Old Engine Lane is now Creighton Avenue.



Kenton Bar



The Duke of Wellington, Kenton Lane



Kenton Lane
Ministry of Defence buildings (including Bunker 13)

1958 Aerial Photograph of Kenton (English Heritage Archives)

Thêm hình ảnh



Images courtesy of...

- Newcastle Libraries
- English Heritage
- Bunker13.co.uk
- Royal Collection Trust
- Evening Chronicle
- Co-Curate North East