



Кентон Карьер – рабочие режут и обрабатывают камень старыми инструментами.



Пожарные тушат пожар на Manor House Farm, Kenton, Newcastle.




Внутри Kenton Bunker во время инспекции 2008.



Внутри ныне недоступного подземного пути Kitty's Drift.



Витраж с изображением St. Cuthbert's Island, Holy Island в церкви St. Cuthbert, установлен в 1990-х.



Чертеж операционной комнаты Kenton Bunker, как она выглядела при работе.

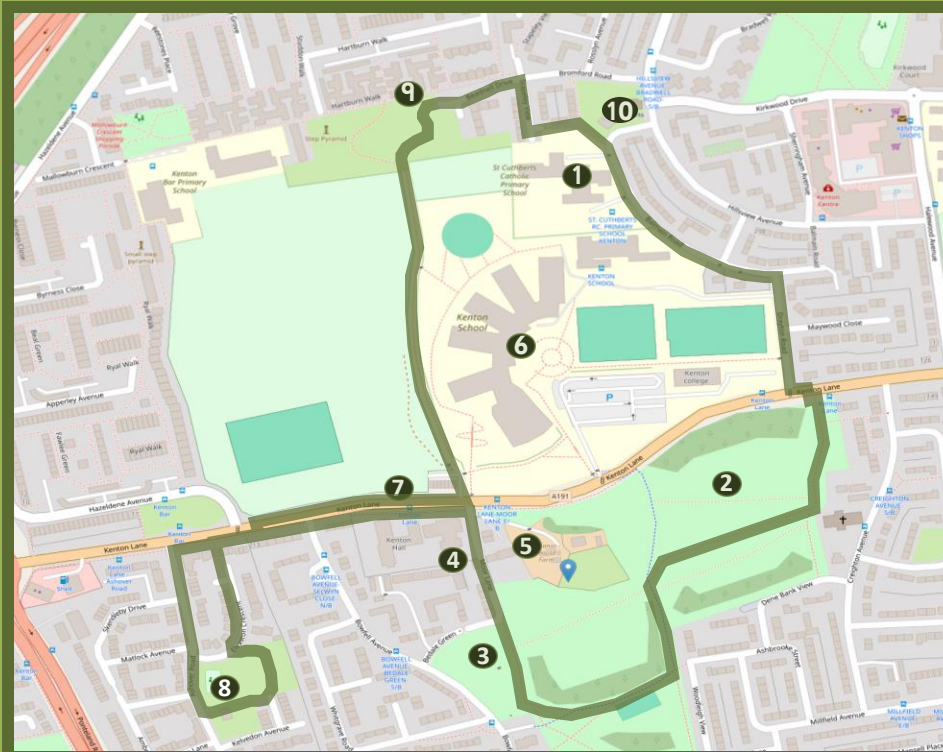


St. Cuthbert's Catholic Primary School
Showing Christ's love in all we do



Russian

Маршрут наследия Кентон



1 Каталоческая начальная школа Святого Кутберта в Кентоне, открытая в 1953 году, обслуживала новый жилой район Северного Кентона, который был построен в послевоенный период для обеспечения потребностей растущего сообщества.

2 Кентонский карьер, расположенный к западу от Крейтон Авеню (Creighton Avenue) в Кентоне, Ньюкасл, был открыт в XIX веке и прекратил производство в 1920х годах. Он поставлял качественный строительный и точильный камень, которые использовались для строительства Грей Стрит, ратуши Ньюкасла (снесена), Викторианского туннеля и кладбища в Джесмонде. В настоящее время на месте карьера находится зелёный луг, известный как Кентон Дин (Kenton Dene).

3 Китти'с Дрифт (Kitty's Drift) построенный около 1770 года, был одним из первых подземных путей для вагонеток в мире. По данному подземному пути перевозили уголь с угольной шахты Восточного Кентона к причалам на реке Тайн. Транспортировка была прекращена к 1805 году, и туннель был окончательно закрыт в 1959 году. Вход на объект закрыт в настоящее время, но он по-прежнему виден на южном конце Мур Лэйн (Moog Lane).

4 Кентон Холл (Kenton Hall) на Кентон Лэйн (Kenton Lane) долгое время был резиденцией семьи Монтеги и других местных землевладельцев до момента сноса в 2009 году. Сейчас здесь находится современный дом престарелых, вдоль Мур-Лэйн (Moog Lane) сохранились несколько старинных зданий. Существуют свидетельства того, что на этом месте начиная с 1500-х годов располагались величественные поместья.

5 Школа верховой езды Кентон, известная как Ферма Дэнни (Danny's Farm), длительное время предоставляет уроки верховой езды для детей и взрослых. Ее южная граница примыкает к краю бывшего Кентонского карьера, а также находится рядом с Кентон Дин (Kenton Dene).

6 Средняя школа Кентон была открыта в 1961 году. Земля, на которой располагается школа, ранее принадлежала ферме Manor House, чей особняк был расположен на против школы верховой езды Кентон, у входа в школу на Кентон Лэйн (Kenton Lane).

7 Коттеджи Манор Фарм (Manor Farm) на Кентон Лэйн (Kenton Lane) датируются началом XIX века и когда-то были частью ансамбля из двадцати одного дома и методистской часовни; шесть сохранившихся до наших дней коттеджей занимают восточную часть первоначальной экспозиции, сохраняя частичку

8 Кентонский бункер был построен в 1939 году как штаб истребительного командования (13-ая группа королевских ВВС), охватывавший территорию от Хамберсайда до северной Шотландии, включая Северную Ирландию. Он сыграл ключевую роль в битве за Британию. Кирпичный вход и некоторые вентиляционные шахты сохранились до наших дней. Говорят, что здесь служил голливудский актер Кларк Гейбл, обладатель премии "Оскар". Здание является памятником архитектуры 2й категории.

9 Современные дома на Биднелл Драйв (Beadnell Drive) в Кентоне были построены в 2010-х годах, превратив некогда открытую территорию в современный жилой район.

10 Первоначально приход Святого Кутберта был расположен в Кокслodge (Coxlodge), но послевоенное расширение жилой застройки привело к его переносу в Кентон в 1960 году. Церковь, спроектированная архитектором Дэвидом Брауном, продолжает служить сердцем процветающей католической общины. В 1995 году был добавлен витраж Ральфа Паттерсона, изображающий остров Святого Кутберта, витраж виден с Хилсвью-Авеню (Hillsview Avenue).

Сканируйте QR-код для получения дополнительной информации...


Kenton Bunker



Kitty's Drift



Kenton Hall




Kenton Collieries



Kenton Hall до сноса в 2009.




Дети St. Cuthbert's Primary играют на фоне Balmain Road.



Manor House на Kenton Lane, сейчас на территории Kenton School.



1974, ученики Kenton School выходят на протест из-за формы.



**St. Cuthbert's
Catholic Primary School**
Showing Christ's love in all we do



Другие интересные местные объекты


Таун Мур (Town Moor) - земельный участок размером 1000 акров, подаренный жителям города Ньюкасл в 1357 году и охраняемый законом как зеленая зона. На протяжении нескольких веков использовался для выпаса скота, скачек, военной подготовки и как военный аэродром. Также на этом месте в 1867 был произведен взрыв нитро-глицерина, построена больница для лечения оспы, участок также использовался для проведения крупнейшей в Европе ярмарки Norrings. Так же это место печально известно проведением судебных процессов на ведьмами в 1650-х годах и последующей казнью 16 женщин, которых охотник на ведьм заклеил "ведьмами". В последствии, охотник на ведьм был признан мошенником, так как использовал выдвижную "иглу для прокалывания ведьм".



Трибуна
ипподрома
Таун-Мур Оригиналь
ая
иллюстраци
я казней
ведьм на
Таун-Мур в
1650 году



Жилой комплекс Кентон Бар (Kenton Bar) - послевоенная модернистская застройка в Ньюкасле, спроектированная Ryder & Yales и построенная в 1960х годах. Здесь можно увидеть дома белого или кремового цвета с плоскими крышами, отделанные штукатуркой из измельченного морских раковин, в центре которой расположена некогда культовая бетонная пирамида, а повсюду району расставлены необруталистские скульптуры, известные в местном масштабе как «китайские скульптуры-головоломки». Эти дома были построены для размещения специалистов, и во всех домах на первом этаже располагался кабинет/офис.



Пирамида
Кентон-Бар

Проект жилого
комплекса Кентон
Бар (Kenton Bar)



Юбилейный театр (Jubilee Theatre) при больнице Святого Николая - театр середины 19 го века, внесенный в список объектов культурного наследия 2й категории за свою архитектурную ценность, высококачественные материалы и хорошо сохранившиеся декоративные элементы, включая керамическую плитку Royal Doulton.

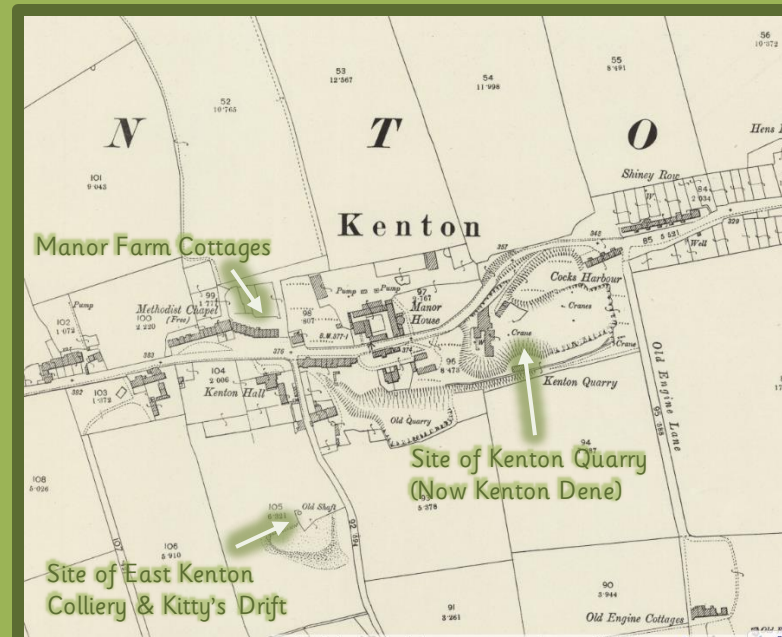


Больница Святого Николая

Сцена Юбилейного
театра (Jubilee Theatre)
и керамическая плитка
Royal Doulton.



Карты и фотографии



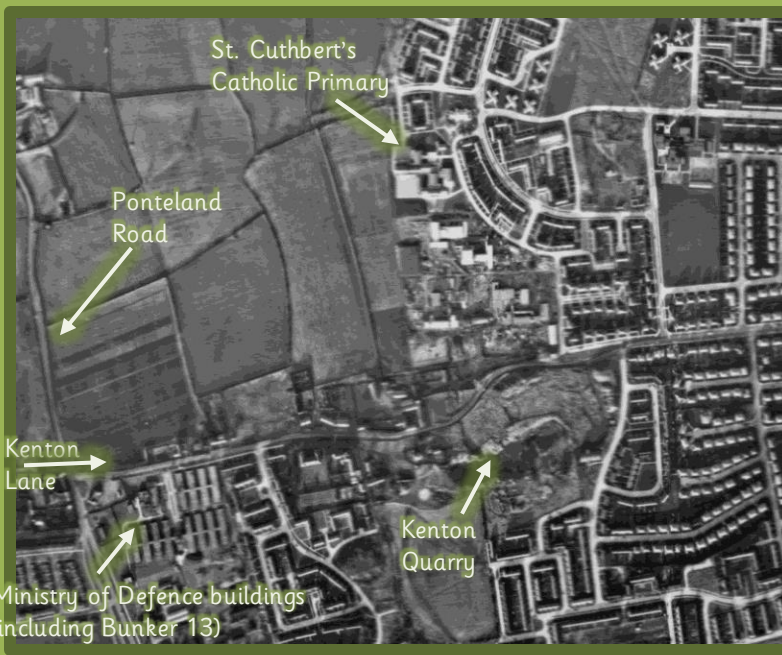
1894 Map of Kenton (National Library of Scotland)
Old Engine Lane is now Creighton Avenue.



Kenton Bar



The Duke of Wellington, Kenton Lane



1958 Aerial Photograph of Kenton (English Heritage Archives)

Больше фотографий



Images courtesy of...

- Newcastle Libraries
- English Heritage
- Bunker13.co.uk
- Royal Collection Trust
- Evening Chronicle
- Co-Curate North East