



Kenton采石场 - 工人用早期机械切割雕刻石头。



纽卡斯尔Kenton, Manor House Farm的消防员扑灭堆火。




2008年Kenton掩体内部检查。



现在无法进入的Kitty's Drift地下轨道内部。



1990年代安装在St. Cuthbert教堂的彩绘玻璃窗，展示St. Cuthbert's Island, Holy Island。



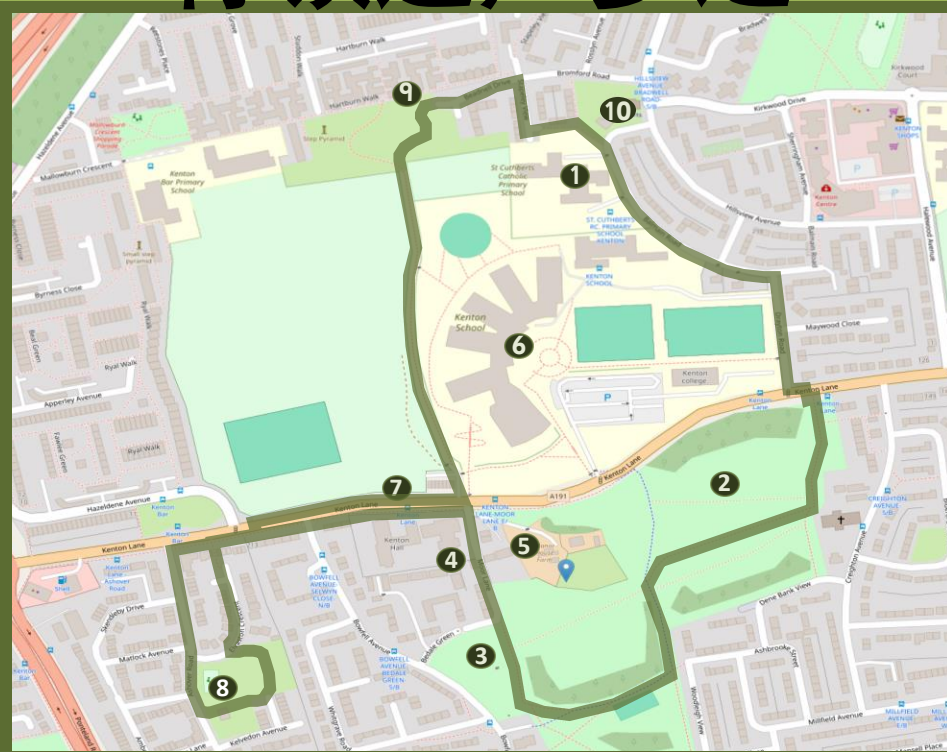
Kenton掩体操作室图，显示活跃时样貌。



St. Cuthbert's Catholic Primary School
Showing Christ's love in all we do

Mandarin

肯顿遗产步道



1 肯顿的圣卡斯伯特天主教小学于1953年成立，旨在为新建的北肯顿住宅区服务。该住宅区是在战后扩张时期为满足不断增长的社区需求而建造的。

2 肯顿采石场位于肯顿克雷顿大道西，19世纪开放，1920年代停止开采，为格雷街、纽卡斯尔市政厅（现已拆除）、维多利亚隧道和杰斯蒙德公墓提供优质石材。现为肯顿溪草地。

3 Kitty's Drift，建于约1770年，是世界上最早的地下运煤道之一，将煤从East Kenton Colliery运往泰恩；1805年停止使用，1959年关闭。通道已封闭，但入口位置在Moor Lane南端仍可见。

4 肯顿巷的肯顿宅邸长期是蒙塔古家族及其他当地地主的住所，2009年被拆除；现址建有现代护理院，沿穆尔巷仍保留几座旧附属建筑。自16世纪以来，这里就有豪宅的迹象。

5 肯顿骑术学校长期为儿童和成人提供骑马课程。其南侧边界与旧肯顿采石场的边缘重合，并紧邻肯顿迪恩。

6 肯顿学校于1961年开办。现在的校地原本主要是曼诺庄园农场的农田，庄园主屋曾位于学校肯顿巷入口对面。

7 肯顿巷的曼诺农场小屋建于19世纪。教堂的围墙仍可在骑术学校对面看到。

8 肯顿掩体建于1939年，为战斗机司令部（皇家空军第13组）总部，覆盖汉伯赛德至苏格兰北部，包括北爱尔兰。在不列颠之战中发挥了关键作用。砖砌入口和一些通风管仍然存在。据说奥斯卡获奖影星克拉克·盖博曾驻扎于此。为二级保护建筑。

9 肯顿 Beadnell Drive 的现代住宅建于2010年代，将原来的空地改造成现代社区。

10 圣卡斯伯特教区最初在Coxlodge，但战后住房扩张使其于1960年迁至Kenton。教堂由建筑师David Brown设计，仍是活跃天主教社区的核心。1995年，Ralph Patterson的彩绘玻璃窗描绘了圣卡斯伯特岛，可从Hillsview Avenue观看。

扫描二维码了解更多信息...

Kenton Bunker



Kitty's Drift



Kenton Hall




Kenton Collieries



2009年前Kenton Hall。




St. Cuthbert小学儿童在Balmain Road背景下玩耍。



Kenton Lane的Manor House，现在在Kenton学校场地上。



1974年，Kenton学校学生因校服抗议冲出教室。



**St. Cuthbert's
Catholic Primary School**
Showing Christ's love in all we do



其他本地景点

地图与照片

Town Moor 是一片1000英亩的开放土地，1357年赠予纽卡斯尔市民并受法律保护。曾用于放牧、赛马、军事训练和战时机场，也发生过1867年爆炸、瘟疫医院、Hoppings集市和女巫审判。此地亦为17世纪50年代女巫审判的发生地。




汤恩摩尔赛马
场看台



汤恩摩尔女
巫处决原始
插图

Kenton Bar 是纽卡斯尔的战后现代主义住宅区，由Ryder & Yates设计，建于1960年代，拥有平顶浅色住宅和中央混凝土金字塔。



肯顿酒吧金字塔



肯顿酒吧住宅
区的建筑师效
果图

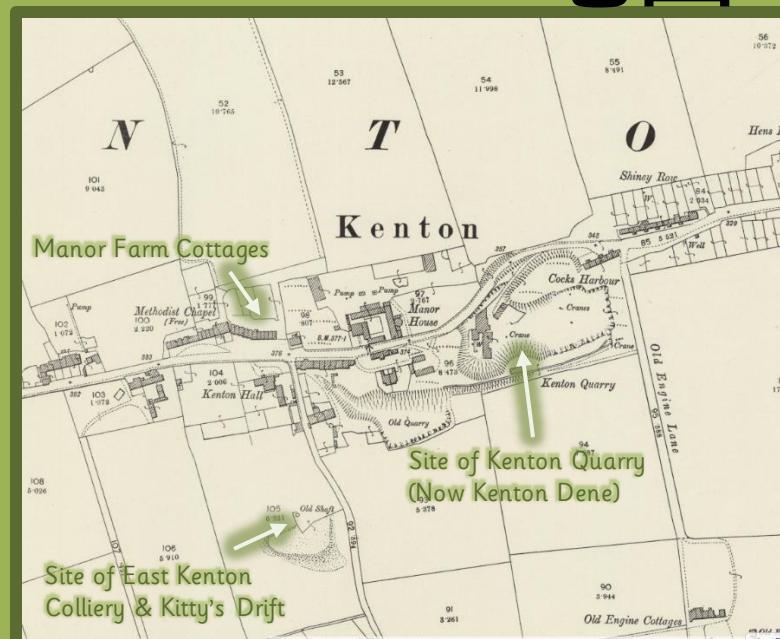
Jubilee剧院毗邻圣尼古拉斯医院，建于19世纪中期，因建筑价值、高质量材料及保存完好的装饰（含Royal Doulton瓷砖）被列为二级保护建筑。



圣尼古拉斯医院



朱比利剧院舞
台



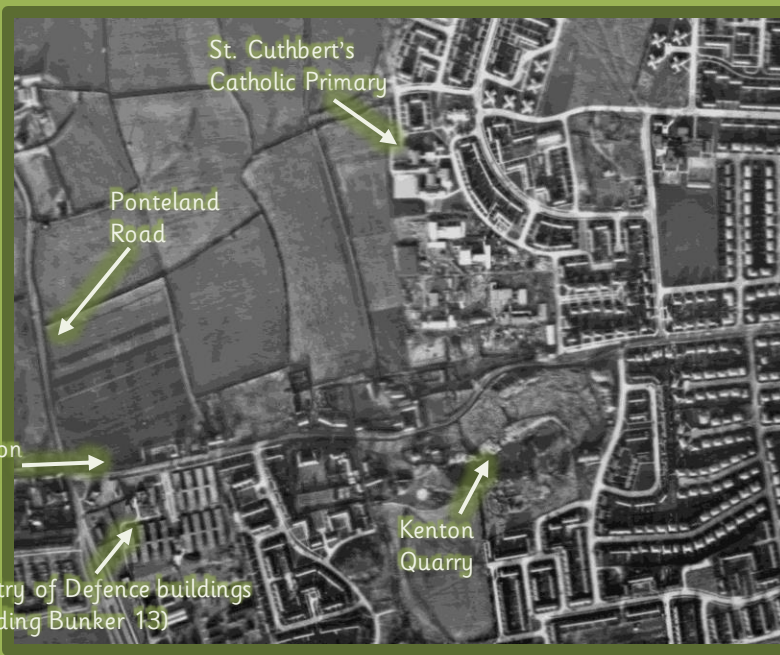
1894 Map of Kenton (National Library of Scotland)
Old Engine Lane is now Creighton Avenue.



Kenton Bar



The Duke of Wellington, Kenton Lane



Kenton Lane
Ministry of Defence buildings
(including Bunker 13)
Kenton Quarry

1958 Aerial Photograph of Kenton (English Heritage Archives)

更多照片



Images courtesy of...

- Newcastle Libraries
- English Heritage
- Bunker13.co.uk
- Royal Collection Trust
- Evening Chronicle
- Co-Curate North East