



Kenton Quarry – pracownicy tnęli i kształtowali kamień starymi narzędziami.



Strażacy gaszą pożar stosu w Manor House Farm, Kenton, Newcastle.



Wnętrze Kenton Bunker podczas inspekcji 2008.



Wnętrze nieprzystępne j teraz podziemnej trasy Kitty's Drift.



St. Cuthbert's Catholic Primary School
Showing Christ's love in all we do

Polish




Szlak Dziedzictwa Kenton

Sledź kod QR, aby uzyskać więcej informacji...


Kenton Bunker



Kitty's Drift



Kenton Hall



Kenton Collieries



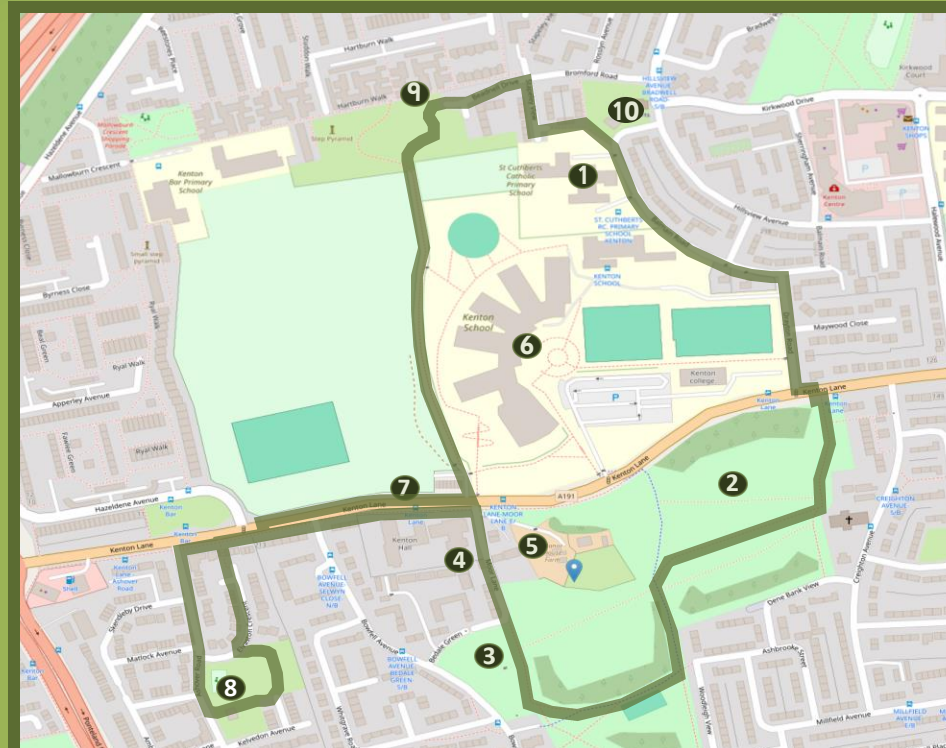
Witraż z St. Cuthbert's Island, Holy Island w St. Cuthbert's Church, zamontowany w latach 1990.

1 **K**atolicka Szkoła Podstawowa św. Cuthberta w Kenton została otwarta w 1953 roku, aby służyć nowemu osiedlu North Kenton, zbudowanemu w ramach powojennej rozbudowy dla rozwijającej się społeczności.

2 **K**amieniołom Kenton, na zachód od Creighton Avenue w Kenton, Newcastle, otwarty w XIX wieku, zakończył działalność w latach 20. XX w., dostarczając kamień do budowy Grey Street, ratusza w Newcastle (obecnie rozebrany), tunelu Victoria i cmentarza Jesmond. Obecnie to teren trawiasty zwany Kenton Dene.

3 **K**itty's Drift, zbudowany około 1770, jeden z najwcześniejszych podziemnych torów wózkowych, przewoził węgiel z East Kenton Colliery do Tyne; zaprzestano transportu w 1805, zamknięto w 1959. Wejście wciąż widać na południowym końcu Moor Lane.

4 **K**enton Hall przy Kenton Lane przez długi czas był siedzibą rodziny Montagu i innych lokalnych właścicieli ziemskich, zanim został zburzony w 2009 r.; obecnie stoi tam nowoczesny dom opieki, a kilka dawnych budynków pomocniczych przetrwało wzdłuż Moor Lane. Ślady rezydencji sięgają XV w.



5 **S**zkoła Jazdy Kenton od dawna oferuje lekcje jazdy konnej dla dzieci i dorosłych. Jej południowa granica przylega do krawędzi byłego Kamieniołomu Kenton i znajduje się obok Kenton Dene.


6 **S**zkoła Kenton została otwarta w 1961 roku. Obecny teren należał wcześniej głównie do Manor House Farm, którego dwór stał naprzeciwko Kenton Riding School przy wejściu z Kenton Lane.

7 **D**omki Manor Farm na Kenton Lane pochodzą z XIX wieku. Mur graniczny kościoła wciąż widać naprzeciwko szkoły jazdy konnej.

8 **K**enton Bunker z 1939 jako HQ Fighter Command (RAF Gr.13) Humberside – północna Szkocja. Kluczowa rola w Bitwie o Anglię. Wejście i wentylacja zachowane. Clark Gable tu stacjonował. Budynek kl.2.

9 **N**owoczesne domy przy Beadnell Drive w Kenton powstały w latach 2010, przekształcając otwartą przestrzeń w nowoczesne osiedle.

10 **P**arafia św. Cuthberta była w Coxlodge, ale po wojnie przeniesiono ją do Kenton w 1960. Kościół, zaprojektowany przez Davida Browna, pozostaje sercem wspólnoty katolickiej. W 1995 dodano witraż Ralpa Pattersona z wyspą św. Cuthberta, widoczny z Hillsview Avenue.




Rysunek sali operacyjnej Kenton Bunker, pokazujący działanie w czasie aktywności.



Kenton Hall przed rozbiórką w 2009.




Dzieci ze St. Cuthbert's Primary School bawią się z Balmain Road w tle.



Manor House na Kenton Lane, dziś na terenie Kenton School.



1974, uczniowie Kenton School wychodzą na protest w sprawie mundurków.



St. Cuthbert's
Catholic Primary School
Showing Christ's love in all we do



Inne lokalne miejsca warte zobaczenia

Town Moor to 1000-akrowa przestrzeń подарowana mieszkańcom Newcastle w 1357 r., prawnie chroniona. Służyła do wypasu, wyścigów konnych, ćwiczeń wojskowych i lotniska wojennego oraz była miejscem ważnych wydarzeń, w tym eksplozji 1867, szpitala ospy, targów Hoppings i procesów czarownic. Było to także miejsce procesów czarownic w latach 1650.




Trybuna toru wyścigowego Town Moor



Oryginalna ilustracja egzekucji czarownic na Town Moor w 1650 roku

Kenton Bar to powojenne modernistyczne osiedle w Newcastle, zaprojektowane przez Ryder & Yates i zbudowane w latach 60., z jasnymi, płaskodachowymi domami i betonową piramidą.



Piramida Kenton Bar

Artystyczna wizja planowanego osiedla Kenton Bar



Jubilee Theatre, przy St Nicholas' Hospital, to teatr z połowy XIX w., wpisany do rejestru Grade II za architekturę, materiały i zachowane zdobienia, w tym płytki Royal Doulton.

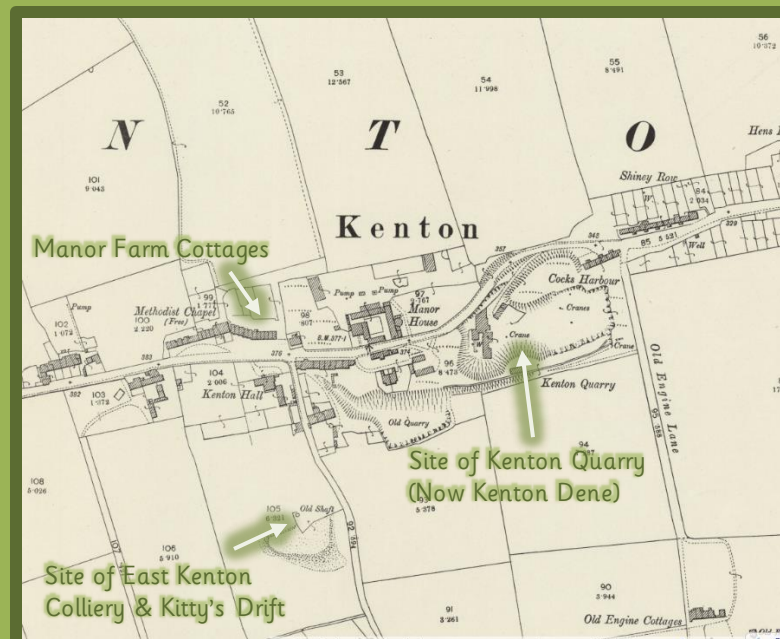


Szpital św. Mikołaja

Scena Teatru Jubilee oraz kafelki Royal Doulton



Mapy i zdjęcia



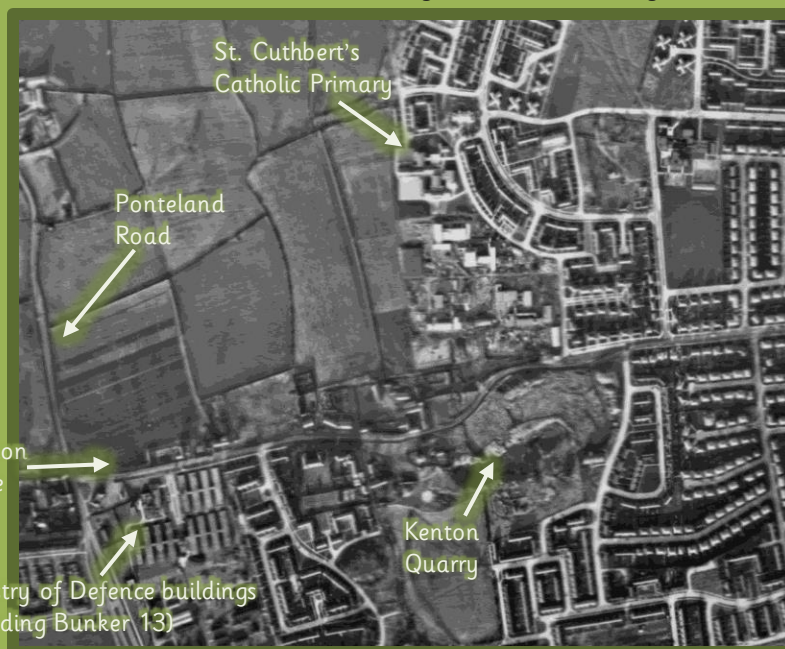
1894 Map of Kenton (National Library of Scotland)
Old Engine Lane is now Creighton Avenue.



Kenton Bar




The Duke of Wellington, Kenton Lane



1958 Aerial Photograph of Kenton (English Heritage Archives)

Więcej zdjęć



Images courtesy of...

- Newcastle Libraries
- English Heritage
- Bunker13.co.uk
- Royal Collection Trust
- Evening Chronicle
- Co-Curate North East