



কেন্টন কোয়ারি
- প্রাথমিক যন্ত্র
দিয়ে কেটে ও
আকার দিচ্ছে
শ্রমিকরা।



নিউক্যাসল,
কেন্টন,
Manor House
Farm-এ স্ট্যাক
আগুন নিয়ন্ত্রণে
ফায়ারফাইটার
রা।



২০০৮ সালে
কেন্টন
বাস্কারের
ভিতরে
পরিদর্শন।



এখন সম্পূর্ণ
অপ্রবেশযোগ্য
কিটির ডিস্ট
সাবটেরেনিয়ান
ওয়াগনওয়ের
ভিতরে।



St. Cuthbert's
Catholic Primary School
Showing Christ's love in all we do

Bengali

১ সেন্ট কাথবার্ট প্রাথমিক বিদ্যালয় ১৯৫৩ সালে খোলা হয়েছিল নতুন নর্থ কেন্টন হাউজিং এস্টেটের জনসেবা করতে, যা যুদ্ধে পরবর্তী সম্প্রসারণের অংশ হিসেবে গড়ে তোলা হয়েছিল।

২ কেন্টন কোয়ারি, ক্রীটন অ্যাভিনিউ-এর পশ্চিমে কেন্টনে, ১৯শ শতকে খোলা এবং ১৯২০-এর দশকে বন্ধ হয়। এটি গ্রে স্ট্রিট, নিউক্যাসল টাউন হল (ধ্বংসপ্রাপ্ত), ভিক্টোরিয়া টানেল ও জেসমন্ড কবরস্থানের জন্য ফ্রিস্টোন ও গ্রাইন্ডস্টোন সরবরাহ করত। আজ এটি কাল্টন ডিন নামে পরিচিত ঘাসের জমি।

৩ কিটিংস ডিস্ট, প্রায় ১৭৭০ সালে নির্মিত, ইস্ট কেন্টন কয়লা খনির কয়লা টাইনে বহন করত; ১৮০৫ সালে ত্যাগ করা হয় এবং ১৯৫৯ সালে চূড়ান্তভাবে বন্ধ হয়। প্রবেশদ্বারের স্থান মুর লেনের দক্ষিণ প্রান্তে এখনও দেখা যায়।

৪ কেন্টন লেনের কেন্টন হল বহুদিন মন্টাগু পরিবার ও স্থানীয় জমির মালিকদের বাসভবন ছিল, ২০০৯ সালে ভেঙে ফেলা হয়; এখন সেখানে আধুনিক কেয়ার হোম আছে, এবং মুর লেন বরাবর কয়েকটি পুরনো সহায়ক ভবন রয়ে গেছে। ১৫০০-এর দশক থেকে এখানে প্রাসাদসদৃশ বাড়ির প্রমাণ আছে।



৫ কেন্টন রাইডিং স্কুল বহুদিন ধরে শিশু ও প্রাপ্তবয়স্কদের ঘোড়ায় চড়ার শিক্ষা দিচ্ছে। এর দক্ষিণ সীমানা পূর্বের কেন্টন খনির প্রান্তের সঙ্গে মিলে যায়, এবং এটি কেন্টন ডিনের ঠিক পাশে অবস্থিত।

৬ কেন্টন স্কুল ১৯৬১ সালে খোলা হয়। বর্তমানে স্কুলের অবস্থান ছিল মূলত ম্যানর হাউস ফার্মের কৃষিজমি, যার ম্যানর হাউস এক সময় কেন্টন রাইডিং স্কুলের বিপরীতে কেন্টন লেন প্রবেশদ্বারে ছিল।

৭ কেন্টন লেনে ম্যানর ফার্ম কটেজগুলি ১৯শ শতাব্দীর। গির্জার প্রাচীর এখনও রাইডিং স্কুলের বিপরীতে দৃশ্যমান।


৮ কেন্টন বানকার ১৯৩৯ সালে ফাইটার কমান্ডের সদর দফতর হিসেবে নির্মিত হয়। এটি হ্যান্সারসাইড থেকে উত্তর স্কটল্যান্ড ও নর্দার্ন আয়ারল্যান্ড তে কে রাখত। ব্রিটেনের যুদ্ধে গুরুত্বপূর্ণ ভূমিকা পালন করেছে। ইটের প্রবেশদ্বার ও কিছু বায়ুচলন নল আছে। হলিউড অভিনেতা ক্লার্ক গেবল এখানে স্থিত ছিলেন বলে বলা হয়। এটি গ্রেড ২ তালিকাভুক্ত ভবন।

৯ কেন্টনের বিডনেল ড্রাইভে আধুনিক ঘরগুলি ২০১০-এর দশকে তৈরি হয়েছে, খোলা জমিকে আধুনিক আবাসিক এলাকায় রূপান্তর করেছে।

১০ সেন্ট কুথবার্টের প্যারিশ শুরুতে কক্সলজে ছিল, কিন্তু যুদ্ধের পর আবাসন বৃদ্ধি ১৯৬০ সালে কেন্টনে স্থানান্তর করেছিল। আর্কিটেক্ট ডেভিড ব্রাউনের ডিজাইন করা চার্চ এখনও ক্যাথলিক সম্প্রদায়ের কেন্দ্র। ১৯৭৫ সালে রালফ প্যাটারসনের স্টেইনড-গ্লাস জানালা যোগ করা হয়, যা হিলসভিউ অ্যাভিনিউ থেকে দেখা যায়।

আরও তথ্যের জন্য QR কোডটি অনুসরণ করুন...


Kenton Bunker




Kitty's Drift




Kenton Hall



Kenton Collieries



১৯৯০-এ St. Cuthbert's চার্চে ইনস্টল করা St. Cuthbert's Island দেখানো স্টেইনড-গ্লাস জানালা।




কেন্টন বাস্কারের অপারেশন রুমের চিত্র, কার্যক্রম চলাকালীন।



২০০৯ সালের ধ্বংসের আগে কেন্টন হল।




ব্যাকগ্রাউন্ডে Balmain Road, St. Cuthbert's প্রাইমারি স্কুলের শিশুরা খেলছে।



কেন্টন লেনে ম্যানর হাউস, যা এখন কেন্টন স্কুলের মাঠে।



১৯৭৪ সালে ইউনিফর্ম নিয়ে প্রতিবাদে কেন্টন স্কুলের শিক্ষার্থীরা বাইরে বের হচ্ছেন।



**St. Cuthbert's
Catholic Primary School**
Showing Christ's love in all we do



অন্যান্য স্থানীয় আকর্ষণীয় স্থান

মানচিত্র ও ছবি

টাউন মুর ১০০০ একরের খোলা জমি, ১৩৫৭ সালে নিউক্যাসলের জনগণকে দেওয়া হয় এবং আইন দ্বারা সুরক্ষিত। এটি পশুচারণ, ঘোড়দৌড়, সামরিক প্রশিক্ষণ ও বিমানঘাঁটি হিসেবে ব্যবহৃত হয়েছে এবং ঐতিহাসিক ঘটনাস্থল। এটি ১৬৫০-এর দশকের ডাইনিবিদ্যা বিচারস্থলও ছিল।




টাউন মুর রেস
ট্র্যাকের প্রধান
স্ট্যান্ড

১৬৫০ সালে
টাউন মুরের
ডাইন হত্যার
মূল চিত্র



কেন্টন বার একটি যুদ্ধোত্তর আধুনিক আবাসন এলাকা, Ryder & Yates নকশাকৃত ও ১৯৬০-এর দশকে নির্মিত, সমতল ছাদ ও কেন্দ্রীয় কংক্রিট পিরামিডসহ।



কেন্টন বার পিরামিড

প্রস্তাবিত কেন্টন
বার আবাসনের
স্থাপত্য শিল্পীর
ধারণা চিত্র

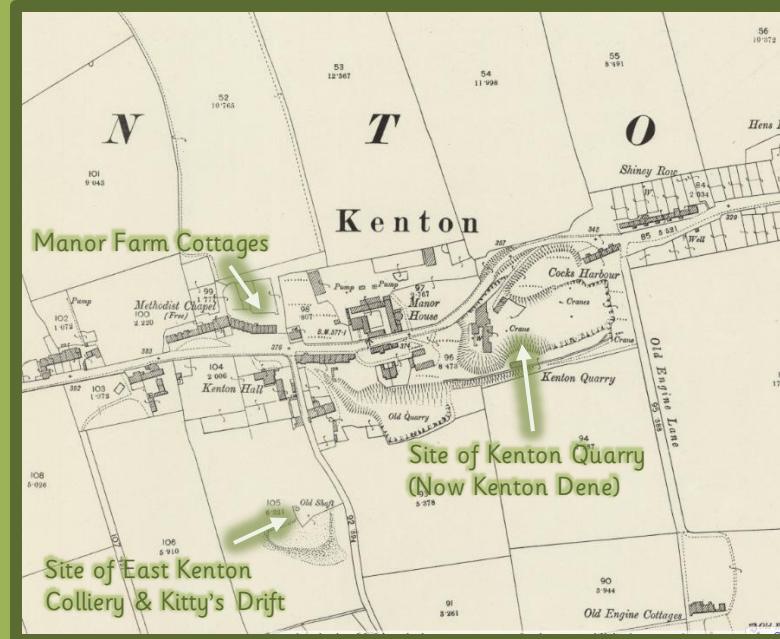


জুবিলি থিয়েটার, সেন্ট নিকোলাস হাসপাতালের সঙ্গে যুক্ত, ১৯শ শতকের মাঝামাঝি নির্মিত এবং স্থাপত্য ও সংরক্ষিত অলংকরণের জন্য গ্রেড II তালিকাভুক্ত।



সেন্ট নিকোলাস
হাসপাতাল


জুবিলি
থিয়েটারের মঞ্চ
এবং রয়্যাল
ডল্টন টাইলিং



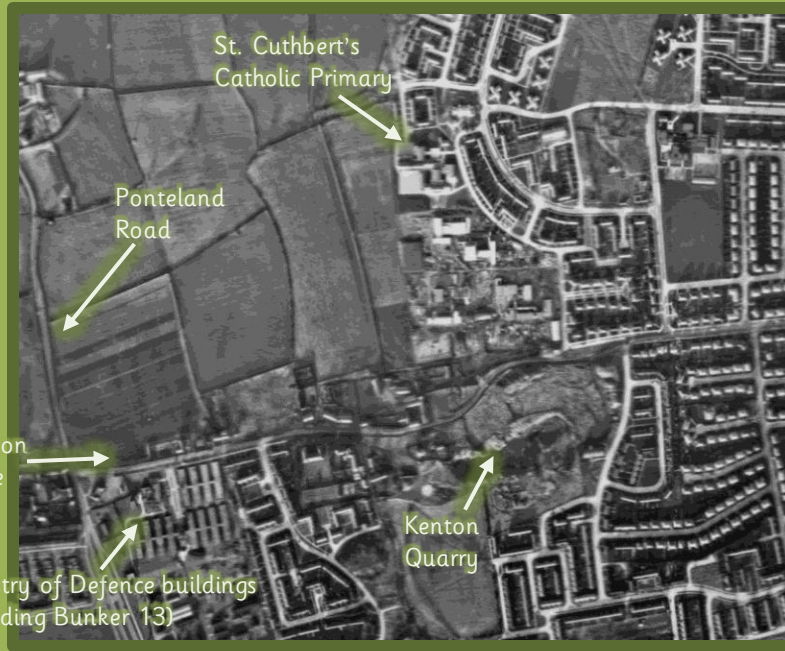
1894 Map of Kenton (National Library of Scotland)
Old Engine Lane is now Creighton Avenue.



Kenton Bar




The Duke of Wellington, Kenton Lane



Kenton Lane
Ministry of Defence buildings
(including Bunker 13)

1958 Aerial Photograph of Kenton (English Heritage Archives)

আরও ছবি



Images courtesy of...

- Newcastle Libraries
- English Heritage
- Bunker13.co.uk
- Royal Collection Trust
- Evening Chronicle
- Co-Curate North East