



Cantera de Kenton – trabajadores cortando y dando forma a la piedra con herramientas antiguas.



Bomberos controlan incendio en Manor House Farm, Kenton, Newcastle.




Interior de Kenton Bunker durante inspección 2008.



Interior de la vía subterránea Kitty's Drift, ahora inaccesible.



Vitales que muestran St. Cuthbert's Island, Holy Island en St. Cuthbert's Church, instalados en los 1990.



Dibujo de la sala de operaciones de Kenton Bunker, mostrando su aspecto activo.

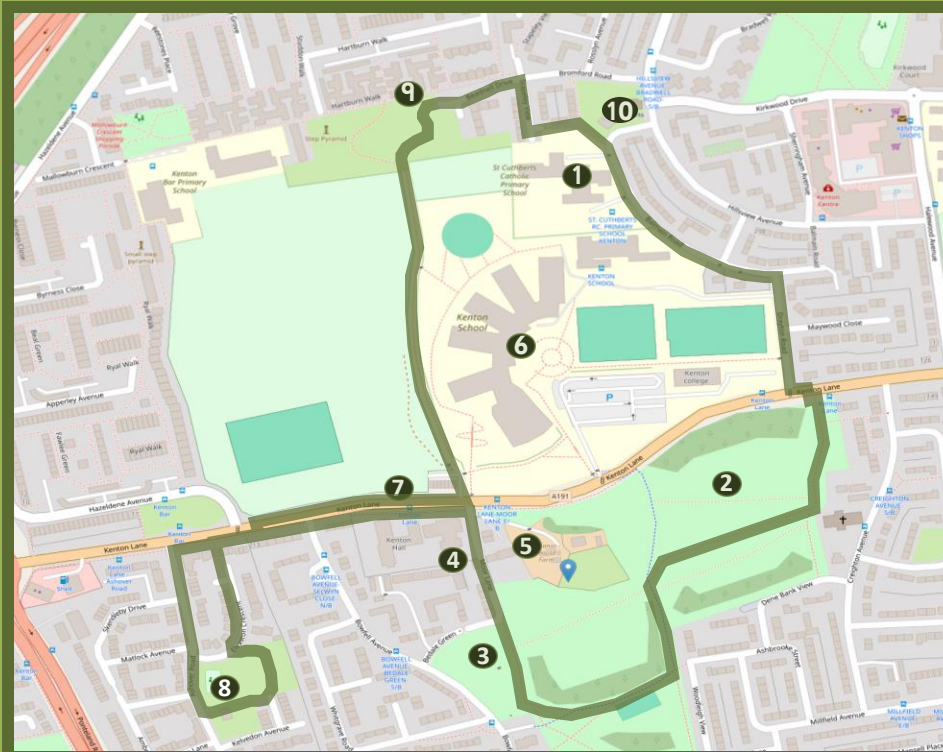


St. Cuthbert's Catholic Primary School
Showing Christ's love in all we do



Spanish

Ruta del Patrimonio de Kenton



1 La escuela primaria católica St. Cuthbert en Kenton se inauguró en 1953 para atender al conjunto residencial North Kenton, construido durante la expansión de posguerra.

2 La cantera de Kenton, al oeste de Creighton Avenue en Kenton, Newcastle, se abrió en el siglo XIX y cerró en los años 1920, suministrando piedra y piedra de moler para construir Grey Street, el Ayuntamiento de Newcastle (hoy demolido), el túnel Victoria y el cementerio de Jesmond. Hoy es un prado llamado Kenton Dene.

3 Kitty's Drift, construido alrededor de 1770, uno de los primeros caminos subterráneos del mundo, transportaba carbón de la mina East Kenton al Tyne; se abandonó en 1805 y cerró en 1959. La galería está sellada, pero la entrada aún se ve al sur de Moor Lane.

4 Kenton Hall en Kenton Lane fue residencia de la familia Montagu y otros terratenientes hasta su demolición en 2009; hoy hay un hogar de cuidado moderno, y algunos edificios auxiliares aún sobreviven en Moor Lane. Desde el siglo XVI había casas señoriales en el lugar.

5 La Escuela de Equitación Kenton ha ofrecido durante mucho tiempo clases de equitación para niños y adultos. Su límite sur coincide con el borde de la antigua Cantera Kenton y se encuentra junto a Kenton Dene.

6 La escuela Kenton abrió en 1961. El terreno era principalmente tierra de Manor House Farm, cuyo caserón estaba frente a la escuela, en la entrada de Kenton Lane.

7 Las cabañas de Manor Farm en Kenton Lane datan del siglo XIX. El muro que delimitaba la iglesia aún se ve frente a la escuela de equitación.

8 El búnker Kenton se construyó en 1939 como HQ Fighter Command (RAF Gr.13) de Humberside a N. Escocia. Clave en la Batalla de Inglaterra. Entrada y ventilación quedan. Clark Gable estuvo aquí. Edificio grado 2.

9 Las casas modernas en Beadnell Drive, Kenton se construyeron en la década de 2010, convirtiendo terrenos abiertos en un vecindario residencial moderno.

10 La parroquia St Cuthbert estaba en Coxlodge, pero tras la expansión de viviendas de posguerra se trasladó a Kenton en 1960. La iglesia, diseñada por David Brown, sigue siendo el corazón de la comunidad católica. En 1995 se añadió un vitral de Ralph Patterson con la Isla St Cuthbert, visible desde Hillsview Avenue.

Siga el código QR para más información...

Kenton Bunker



Kitty's Drift



Kenton Hall




Kenton Collieries



Kenton Hall antes de su demolición en 2009.




Niños de St. Cuthbert's Primary jugando con Balmain Road de fondo.



Manor House en Kenton Lane, hoy en el terreno de Kenton School.



1974, alumnos de Kenton School salen en protesta por el uniforme.



**St. Cuthbert's
Catholic Primary School**
Showing Christ's love in all we do



Otros sitios de interés local

Town Moor es un espacio abierto de 1.000 acres cedido al pueblo de Newcastle en 1357 y protegido por ley. Se usó para pastoreo, carreras de caballos, entrenamiento militar y aeródromo, y fue escenario de hechos como la explosión de 1867, el hospital de viruela, la feria Hoppings y los juicios de brujas del siglo XVII. También fue escenario de los juicios de brujas de la década de 1650.




La tribuna del hipódromo de Town Moor

Ilustración original de las ejecuciones de brujas en Town Moor en 1650



Kenton Bar es una urbanización modernista de posguerra en Newcastle, diseñada por Ryder & Yates y construida en los años 60, con casas claras de techo plano y una pirámide de hormigón central.



La pirámide de Kenton Bar

Impresión artística del proyecto propuesto del complejo residencial de Kenton Bar



El Teatro Jubilee, unido al Hospital St Nicholas, es un teatro de mediados del siglo XIX, catalogado Grade II por su arquitectura, materiales y decoración conservada, incluidos los azulejos Royal Doulton.

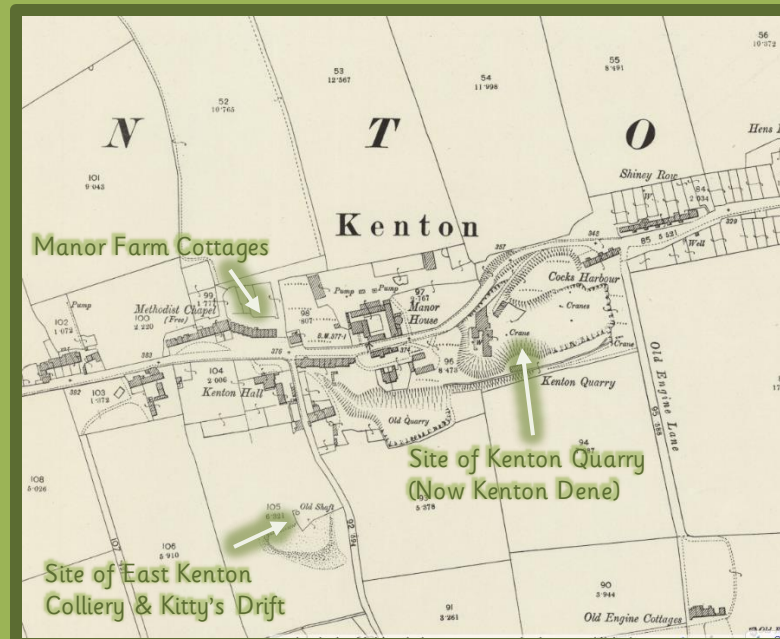


Hospital St Nicholas

El escenario del Teatro Jubilee y el azulejado de Royal Doulton



Mapas y fotos



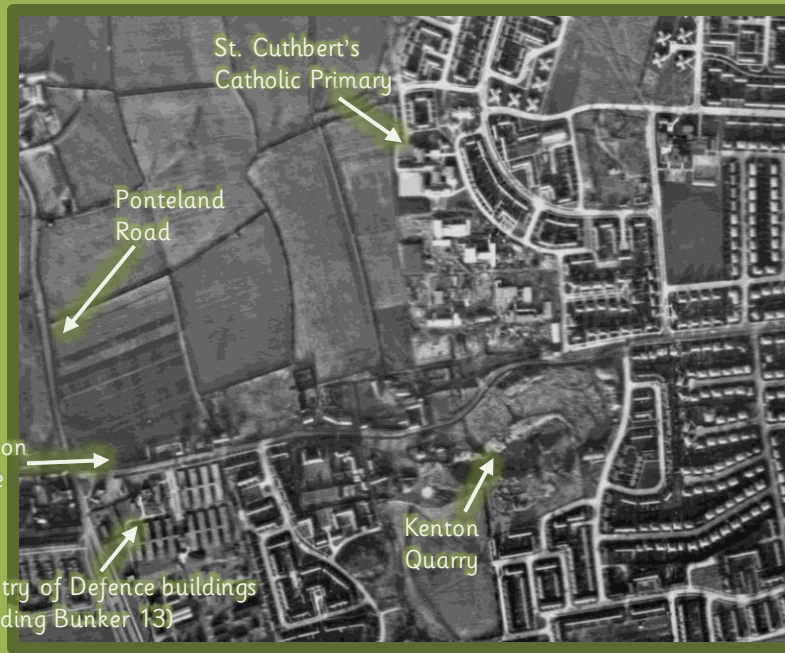
1894 Map of Kenton (National Library of Scotland)
Old Engine Lane is now Creighton Avenue.



Kenton Bar



The Duke of Wellington, Kenton Lane



1958 Aerial Photograph of Kenton (English Heritage Archives)

Más fotografías



Images courtesy of...

- Newcastle Libraries
- English Heritage
- Bunker13.co.uk
- Royal Collection Trust
- Evening Chronicle
- Co-Curate North East