



محجر كينتون -
العمال يقطعون
ويشكلون الحجر
بأدوات قديمة.



رجال الإطفاء
يسيطرون على
حريق الكومة في
Manor House
Farm ، كينتون،
نيوكاسل.




داخل كينتون
بانكر أثناء تفتيش
.2008




داخل طريق
العربات تحت
Kitty's الأرض
الآن غير
قابل للدخول.

تابع رمز الاستجابة السريعة لمزيد
من المعلومات...

Kenton Bunker



Kitty's Drift



Kenton Hall



Kenton Collieries



St. Cuthbert's
Catholic Primary School

Showing Christ's love in all we do

Arabic

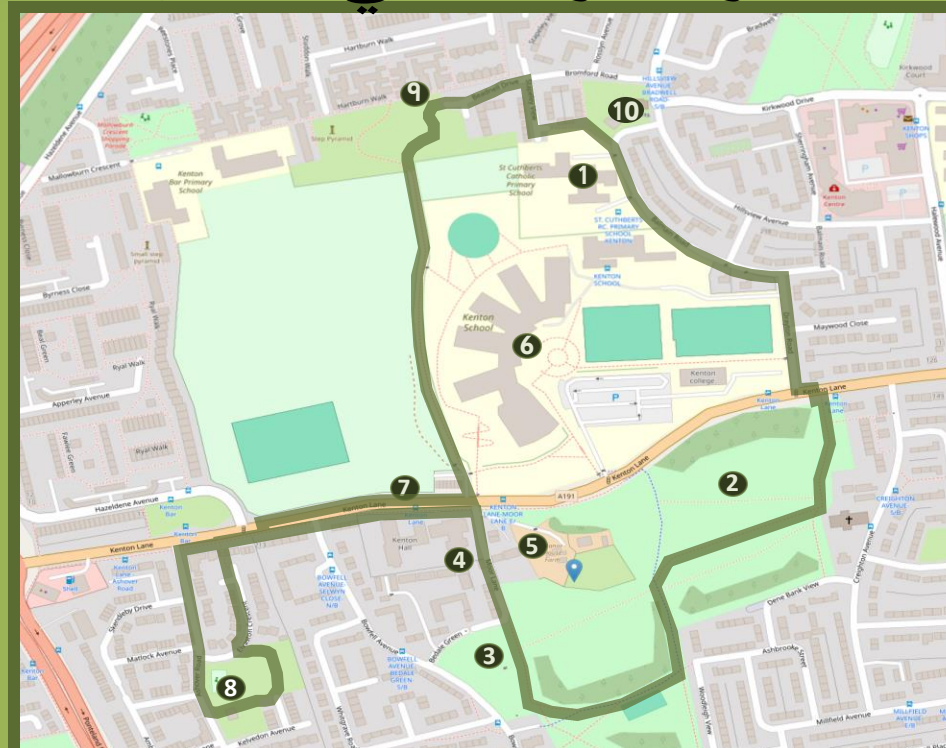
مسار التراث في كينتون

1 افتتحت المدرسة الابتدائية الكاثوليكية سانت كاتبريت في كينتون عام 1953 لخدمة مشروع الإسكان الجديد في نورث كينتون، الذي بُني في فترة ما بعد الحرب لتلبية احتياجات المجتمع المتنامي.

2 محجر كنتون، غرب شارع كريغتون في كنتون، نيوكاسل، افتتح في القرن التاسع عشر وتوقف عن الإنتاج في عشرينيات القرن العشرين، موفراً الحجارة لصنع شارع غراي، قاعة مدينة نيوكاسل (تم هدمها)، نفق فيكتوريا ومقبرة جيسموند. اليوم أصبح أرض عشبية تُعرف باسم كنتون دين.

3 كيتيز دريفت، بُني حوالي 1770، كان أحد أقدم مسارات العربات تحت الأرض في العالم، ينقل الفحم من منجم إيست كينتون إلى نهر تاين؛ توقف عن النقل عام 1805 وأُغلق نهائياً عام 1959. الممر الآن مغلق، لكن موقع مدخله لا يزال مرئياً في الطرف الجنوبي من مور لين.

4 كان كينتون هول في كينتون لين مقراً لأسرة مونتاجو وغيرهم من ملاك الأراضي حتى هُدم عام 2009؛ ويشغل موقعه الآن دار رعاية حديثة، ولا تزال بعض مبانيه الملحقة قائمة على طول مور لين. وتوجد دلائل على قصور في الموقع منذ القرن السادس عشر.



5 مدرسة ركوب الخيل كينتون تقدم منذ وقت طويل دروس ركوب الخيل للأطفال والبالغين. يمتد حدها الجنوبي بمحاذاة حافة محجر كينتون السابق، وتقع بجانب كينتون دين.


6 افتتحت مدرسة كينتون عام 1961. كانت الأرض التي تقع عليها سابقاً معظمها أراضٍ زراعية تابعة لمزرعة مانور هاوس.

7 بيوت مزرعة مانور في كينتون لين تعود للقرن التاسع عشر وكانت جزءاً من صف مكون من 21 عقاراً وكنيسة ميثودية. الجدار الذي كان حد الكنيسة مازال ظاهراً مقابل مدرسة الركوب، محتفظاً بلمحة من الماضي الزراعي والمجتمعي للمنطقة.


8 تم بناء مخبأ كينتون عام 1939 كمقر رئيسي لـ (RAF 13 مجموعة) Fighter Command من هاميرزайд حتى شمال اسكتلندا، بما في ذلك أيرلندا الشمالية. لعب دوراً رئيسياً في معركة بريطانيا. لا يزال مدخل الطوب وبعض فتحات التهوية موجودة. يُقال إن الممثل الحائز على أوسكار كلارك غابيل كان متمركزاً هنا. المبنى مصنف من الدرجة الثانية.

9 بكينتون Beadnell Drive المنازل الحديثة في بُنيت في عقد 2010، محوّلة الأراضي المفتوحة إلى حي سكني حديث.

10 كانت رعية سانت كوثبرت في الأصل في كوكسلوج، لكن توسع الإسكان بعد الحرب نقلها إلى كينتون في 1960. الكنيسة، من تصميم ديفيد براون، لا تزال قلب المجتمع الكاثوليكي. في 1995 أُضيفت نافذة زجاجية ملونة لـ رالف باترسون تصور جزيرة سانت كوثبرت، ويمكن Hillsview Avenue رؤيتها من



نافذة زجاجية ملونة تُظهر
St. Cuthbert's Island، Holy
Island في كنيسة
St. Cuthbert ،
أضيفت في
التسعينيات.




رسم غرفة العمليات في كينتون
بانكر، يظهر شكلها عند النشاط.



قبل Kenton Hall
الهدم في 2009.




St. Cuthbert's
أطفال مدرسة
الابتدائية يلعبون مع
Balmain Road
في الخلفية.



Manor House
في Kenton
الآن ضمن
Lane أرض مدرسة
كينتون.



1974 ، طلاب
مدرسة كينتون
يخرجون احتجاجاً
على الزي
المدرسي.



St. Cuthbert's
Catholic Primary School
Showing Christ's love in all we do



مواقع محلية أخرى ذات اهتمام

الخرائط و الصور

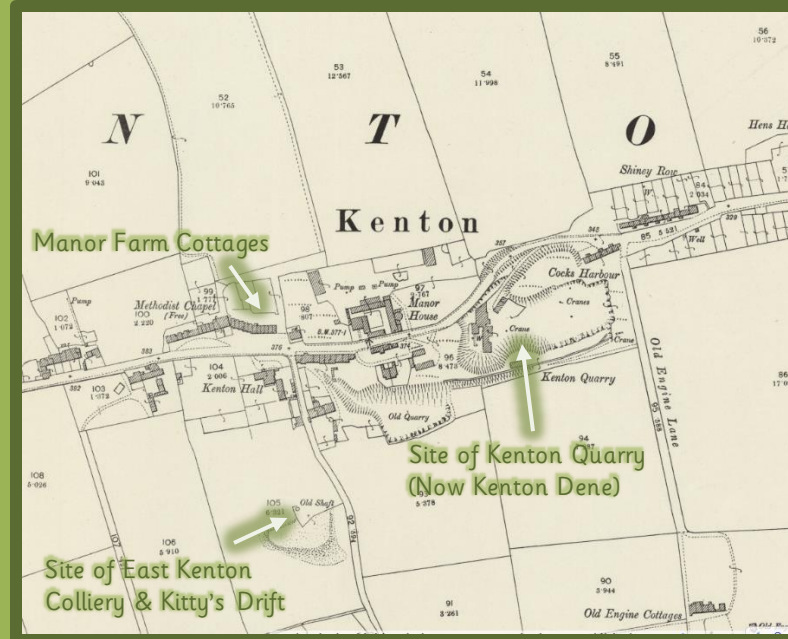
تاون مور مساحة مفتوحة تبلغ 1000 فدان مُنحت لأهالي نيوكاسل عام 1357 ومحمية قانونياً. استُخدمت للرعي وسباقات الخيل والتدريب العسكري ومطاراً حربياً، وشهدت أحداثاً كبرى مثل انفجار 1867 ومحاکمات السحر. كما شهد محاکمات الساحرات في خمسينيات القرن السابع عشر.



مضمار سباق تاون مور



إعدامات الساحرات في تاون مور



1894 Map of Kenton (National Library of Scotland)
Old Engine Lane is now Creighton Avenue.



Kenton Bar

Ryder & Yates كينتون بار مجمع سكني حدثي بعد الحرب في نيوكاسل، صممه وبنى في الستينيات، بمنازل فاتحة ذات أسطح مسطحة وهرم خرساني مركزي.



هرم كينتون بار



تصوّر معماري لمجمع كينتون بار السكني

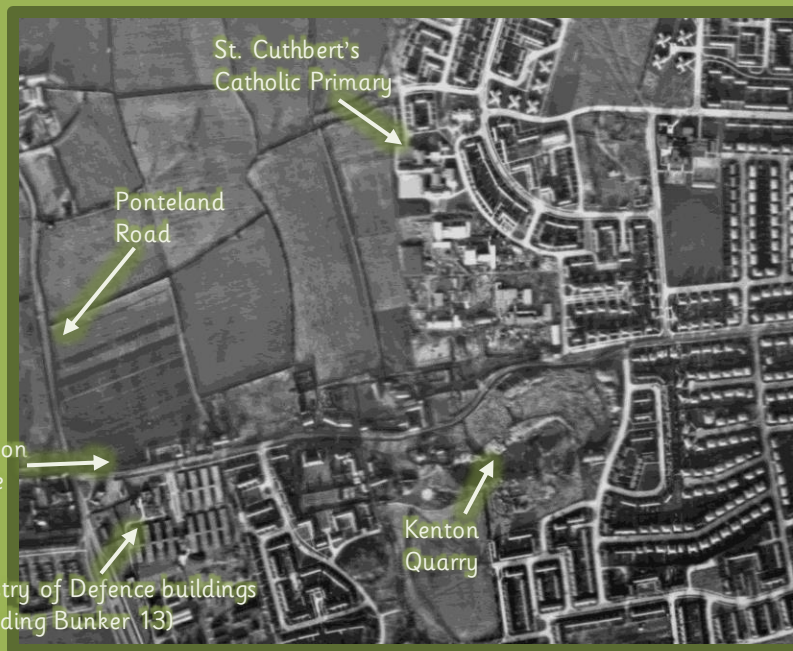
، المتصل بمستشفى سانت نيكولاس، مسرح من منتصف القرن 20 مسرح جوب لقيّمته المعمارية وزخارفه المحفوظة، بما فيها بلاط Grade II التاسع عشر، مُدرج Royal Doulton.



مستشفى سانت نيكولاس



مسرح جوبلي - خشبة المسرح



1958 Aerial Photograph of Kenton (English Heritage Archives)



The Duke of Wellington, Kenton Lane

المزيد من الصور



Images courtesy of...
• Newcastle Libraries
• English Heritage
• Bunker13.co.uk
• Royal Collection Trust
• Evening Chronicle
• Co-Curate North East